

Uchwała Nr ..159/2008.
Zarządu Powiatu Nowodworskiego
z dnia ...15...lipca...2008r.

w sprawie wyrażenia zgody na likwidację gospodarstwa pomocniczego pod nazwą „ Powiatowy Ośrodek Dokumentacji Geodezyjnej i Kartograficznej”.

Na podstawie art. 32 ust. 1 ustawy z dnia 5 czerwca 1998 roku o samorządzie powiatowym (Dz. U. 2001 Nr 142 poz. 1592 z późn. zm.) w związku z art. 27 ust. 1 pkt 2 ustawy z dnia 30 czerwca 2005 roku o finansach publicznych (Dz. U. 2005 Nr 249 poz. 2104 z późn. zm.) Zarząd Powiatu Nowodworskiego uchwala, co następuje:

§1

Wyraża się zgodę na likwidację gospodarstwa pomocniczego pod nazwą Powiatowy Ośrodek Dokumentacji Geodezyjnej i Kartograficznej z dniem 31.12.2008 r.

§2




Wykonanie uchwały powierza się Staroście Powiatu Nowodworskiego.

§3

Uchwała wchodzi w życie z dniem podjęcia.

STAROSTA

mgr Krzysztof Kapusta

Zarządzenie Nr
Starosty Powiatu Nowodworskiego
z dnia

w sprawie likwidacji gospodarstwa pomocniczego pod nazwą “ Powiatowy Ośrodek Dokumentacji Geodezyjnej i Kartograficznej “.

Na podstawie art. 35 ust. 2 ustawy z dnia 5 czerwca 1998 roku o samorządzie powiatowym (Dz. U. 2001 Nr 142 poz. 1592 z późn. zm.), art. 27 ust. 1 pkt. 2 ustawy z dnia 30 czerwca 2005 roku o finansach publicznych (Dz. U. 2005 Nr 249 poz. 2104 z późn. zm.), w związku z Uchwałą Nr Zarządu Powiatu Nowodworskiego z dnia w sprawie wyrażenia zgody na likwidację gospodarstwa pomocniczego pn. “ Powiatowy Ośrodek Dokumentacji Geodezyjnej i Kartograficznej “, zarządzam, co następuje:

§ 1

Likwiduje się z dniem działające przy Starostwie Powiatowym w Nowym Dworze Mazowieckim gospodarstwo pomocnicze pod nazwą “ Powiatowy Ośrodek Dokumentacji Geodezyjnej i Kartograficznej “.

§ 2

Z dniem zadania likwidowanego gospodarstwa pomocniczego przejmuje Starostwo Powiatowe w Nowym Dworze Mazowieckim.

§ 3

Składniki majątkowe, należności i zobowiązania likwidowanego gospodarstwa pomocniczego przejmuje z dniem likwidacji Starostwo Powiatowe w Nowym Dworze Mazowieckim.

§ 4


Pracownicy zatrudnieni w gospodarstwie pomocniczym według stanu na dzień stają się z dniem pracownikami Starostwa Powiatowego w Nowym Dworze Mazowieckim na podstawie art. 23 (1) Kodeksu pracy.

§ 5

Czynności związane z likwidacją gospodarstwa pomocniczego wykonuje

§ 6

Zarządzenie wchodzi w życie z dniem podpisania.


2014

STAROSTA

mgr Krzysztof Kapusta

Uzasadnienie uchwały zarządu o likwidacji PODGiK jako gospodarstwa pomocniczego i jego włączenie w struktury organizacyjne starostwa

Zgodnie z zapisami ustawy Prawo geodezyjne i kartograficzne (tekst jednolity Dz.U. 240 poz. 2027 z 2005 roku) art. 40 gromadzenie i prowadzenie państwowego zasobu geodezyjnego i kartograficznego kontrola opracowań przyjmowanych do zasobu oraz udostępnianie tego zasobu zainteresowanym jednostkom oraz osobom prawnym i fizycznym w zakresie zasobów powiatowych należy do Starosty. Starosta wykonuje zadania przy pomocy geodety powiatowego wchodzącego w skład starostwa powiatowego.

Wyżej wymienione zadania nałożone na Starostę przez przepisy ustawy są realizowane przez Powiatowy Ośrodek Dokumentacji Geodezyjnej i Kartograficznej wyodrębniony ze struktury starostwa jako gospodarstwo pomocnicze.

W myśl artykułu 41 powołanej powyżej ustawy wpływy związane między innymi ze sprzedażą map, innych materiałów i informacji z zasobu, uzgadnianiem usytuowania projektowanych sieci uzbrojenia terenu a także inne wpływy tworzą Powiatowy Fundusz Gospodarki Zasobem Geodezyjnym i Kartograficznym.

Szczegółowe zasady gospodarowania PFGZGiK zostały określone w rozporządzeniu Ministra Infrastruktury z dnia 25.11.2002 roku (Dz. U. 207 poz. 1759).

W obecnej strukturze organizacyjnej finansowanie Powiatowego Ośrodka Dokumentacji Geodezyjnej i Kartograficznej jest realizowane w całości ze środków PFGZGiK.

Wielkość wpływów na Fundusz w 2007 r. (łącznie) 740 256,62 zł

Wielkość środków wydatkowanych na PODGiK 354 030,43 zł

W roku bieżącym planowana łączna kwota wydatków związana z funkcjonowaniem PODGiK jako gospodarstwa pomocniczego wyniosła wg. planu na dzień 19.02.2008 roku 374 702,00 zł z czego 306 077,00 zł stanowią koszty związane z wynagrodzeniem pracowników.

Modernizacja ewidencji gruntów i budynków oraz sukcesywne tworzenie mapy zasadniczej w systemie numerycznym stanowią duże bazy i wymagają wdrożenia rozwiązań, które umożliwią efektywne prowadzenie powiatowego zasobu dokumentów geodezyjnych i kartograficznych.

Istniejąca obecnie organizacja służby geodezyjnej w Starostwie nie w pełni umożliwia właściwe wykonywanie w/w zadań, zwłaszcza w odniesieniu do opracowań numerycznych.

Wyodrębnione ze struktury Starostwa gospodarstwo pomocnicze w postaci Powiatowego Ośrodka Dokumentacji Geodezyjnej i Kartograficznej nie może w pełni realizować zadań związanych z unowocześnianiem organizacji pracy ze względu na ograniczenia zarówno finansowe jak i organizacyjne.

Ponadto, koszty utrzymania pochłaniają całe przychody z tytułu opłat za czynności związane prowadzeniem państwowego zasobu geodezyjnego i kartograficznego, sprzedaży map oraz uzgodnienia usytuowania projektowanych sieci uzbrojenia terenu.

Uwzględniając rangę dokumentów stanowiących państwowy zasób oraz odpowiedzialność Starosty za ich wiarygodność, należy stworzyć warunki do racjonalnego wykorzystania wszystkich możliwości organizacyjnych Powiatu.

Większe efekty w pracy służby geodezyjnej będą poprzez włączenie PODGiK w strukturę Starostwa Powiatowego – Wydziału Geodezji i Gospodarki Nieruchomościami.

pozwole na lepszą koordynację prac w zakresie informatyzacji powiatowego zasobu dokumentów geodezyjnych i kartograficznych, w tym na bieżącą aktualizację baz danych numerycznych i bardziej sprawne udostępnianie dokumentacji archiwalnej oraz wdrażanie technologii numerycznej.

Powyższa zmiana organizacyjna w służbie geodezyjnej podyktowana jest troską o lepsze wykonywanie zadania Starosty określonego w art. 7d ustawy Prawo geodezyjne i kartograficzne.

Koszty związane z włączeniem PODGiK w strukturę Starostwa obciążą Starostę w zakresie wynagrodzeń i ich pochodnych. Pozostałe koszty prowadzenia powiatowego zasobu mogą być finansowane ze środków Powiatowego Funduszu Gospodarki Zasobem Geodezyjnym i Kartograficznym, zgodnie z Rozporządzeniem Ministra Budownictwa w sprawie szczegółowych zasad gospodarki finansowej Funduszu.

Należy zwrócić uwagę, że znaczna część PFGZGiK przeznaczana jest na wynagrodzenia pracowników a nie na tworzenie, modernizację i utrzymywanie powiatowego zasobu.

Brak wsparcia Starostwa poprzez przekształcenie PODGiK w jednostkę starostwa podległą bezpośrednio geodecie powiatowemu i staroście może doprowadzić w przyszłości w zubożenia zasobu i brak możliwości nadążania za zachodzącymi zmianami.

Przedstawiając powyższe, uprzejmie proszę o zmianę organizacji służby geodezyjnej poprzez likwidację PODGiK jako gospodarstwa pomocniczego i włączenie w struktury Starostwa - Wydział Geodezji i Gospodarki Nieruchomościami.

Załączniki:

1. Opinia prawna w sprawie szczegółowego postępowania formalno-prawnego w związku z likwidacją gospodarstwa pomocniczego Powiatowy Ośrodek Dokumentacji Geodezyjnej i Kartograficznej
2. Projekt Zarządzenia Starosty Nowodworskiego
3. Projekt Uchwały Zarządu Powiatu Nowodworskiego

GEODETA POWIATOWY
Wojciech Legowski