

Uchwała Nr 103 /2015

Zarządu Powiatu Nowodworskiego

z dnia 16 września 2015 r.

Br. 00215.103.2015

w sprawie zaopiniowania wniosku o zaliczenie dróg do kategorii dróg gminnych na terenie Gminy Pomiechówek

Na podstawie art. 32 ust. 1 Ustawy z dnia 5 czerwca 1998 r. o samorządzie powiatowym (Dz.U. z 2013 r., poz. 595 z późn. zm.) w związku z art. 7 ust. 2 Ustawy z dnia 21 marca 1985r. o drogach publicznych (Dz. U. 2015, poz. 460 z późn. zm.) Zarząd Powiatu uchwała co następuje:

§1. Pozytywnie opiniuje się Wniosek Wójta Gminy Pomiechówek znak WIZP.7210.02.2015.ED z dnia 16 września 2015 r. o zaliczenie dróg na terenie Gminy Pomiechówek do kategorii dróg gminnych wg. załącznika nr 1

§2. Przebieg dróg w terenie przedstawiają złączniki nr od 2 do 8

§3. Uchwała wchodzi w życie z dniem podjęcia

Podpisy członków Zarządu Powiatu:

1. Magdalena Biernacka.....*Magdalena Biernacka*.....
2. Paweł Calak
3. Dariusz Tabęcki.....
4. Anna Maliszewska.....
5. Radosław Kasiak

Załącznik nr 1 do Uchwały nr 103/2015
Zarządu Powiatu z dnia 16 września 2015r.

Wykaz dróg zaliczanych do kategorii dróg gminnych

1. droga oznaczona geodezyjnie numerem 316/6 obręb Nowy Modlin o długości 0,22 km i nawierzchni betonowej, stanowiącą dojazd do działek zabudowanych obiektami budowlanymi;
2. droga oznaczona geodezyjnie numerami 14/4, 14/8 obręb Nowy Modlin, o długości 0,21 km i nawierzchni betonowej, stanowiącą dojazd do działek zabudowanych obiektami budowlanymi;
3. droga oznaczona geodezyjnie numerami 1596, 1568 obręb Pomiechówek – ul. Akacyjowa, o długości 0,22 km i nawierzchni bitumicznej, stanowiącą dojazd do działek zabudowanych obiektami budowlanymi;
4. droga oznaczona geodezyjnie numerem 1584 obręb Pomiechówek – ul. Środkowa, o długości 0,34 km i nawierzchni bitumicznej, stanowiącą dojazd do działek zabudowanych obiektami budowlanymi;
5. droga oznaczona geodezyjnie numerami 1612, 1613 obręb Pomiechówek, o długości 0,08 km i nawierzchni gruntowej, stanowiącą dojazd do działek zabudowanych obiektami budowlanymi;
6. droga oznaczona geodezyjnie numerem 1659 obręb Pomiechówek, o długości 0,04 km i nawierzchni gruntowej, stanowiącą dojazd do działek zabudowanych obiektami budowlanymi;
7. droga oznaczona geodezyjnie numerem 1396 obręb Pomiechówek – ul. Świerkowa, o długości 0,08 km i nawierzchni gruntowej stanowiącą dojazd do działek zabudowanych obiektami budowlanymi;
8. droga oznaczona geodezyjnie numerami 1311 obręb Pomiechówek – ul. Księża Góra, o długości 1,36 km i nawierzchni bitumicznej (0,42 km), betonowej (0,27 km) i gruntowej (0,67 km), dojazd do działek zabudowanych obiektami budowlanymi;
9. droga oznaczona geodezyjnie numerem 675 obręb Pomiechówek, o długości 0,05 km i nawierzchni gruntowej stanowiącą dojazd do działek zabudowanych obiektami budowlanymi;
10. droga oznaczona geodezyjnie numerem 683 obręb Pomiechówek, o długości 0,04 km i nawierzchni gruntowej, stanowiącą dojazd do działek zabudowanych obiektami budowlanymi;
11. droga oznaczona geodezyjnie numerem 789 obręb Pomiechówek, o długości 0,07 km i nawierzchni gruntowej, stanowiącą dojazd do działek zabudowanych obiektami budowlanymi;
12. droga oznaczona geodezyjnie numerem 801 obręb Pomiechówek, o długości 0,07 km i nawierzchni gruntowej, stanowiącą dojazd do działek zabudowanych obiektami budowlanymi;
13. droga oznaczona geodezyjnie numerem 805 obręb Pomiechówek, o długości 0,04 km i nawierzchni gruntowej, stanowiącą dojazd do działek zabudowanych obiektami budowlanymi;

14. droga oznaczona geodezyjnie numerem 810 obręb Pomiechówek, o długości 0,05 km i nawierzchni gruntowej, stanowiącą dojazd do działek zabudowanych obiektami budowlanymi;
15. droga oznaczona geodezyjnie numerem 573 obręb Pomiechówek, o długości 0,05 km i nawierzchni gruntowej, stanowiącą dojazd do działek zabudowanych obiektami budowlanymi;
16. droga oznaczona geodezyjnie numerami 584, 586/7 obręb Pomiechówek, o długości 0,06 km i nawierzchni gruntowej, stanowiącą dojazd do działek zabudowanych obiektami budowlanymi;
17. droga oznaczona geodezyjnie numerem 1288 obręb Pomiechówek – ul. Mostowa, o długości 0,07 km i nawierzchni bitumicznej, stanowiącą dojazd do działek zabudowanych obiektami budowlanymi;
18. droga oznaczona geodezyjnie numerami 39 obręb Stare Orzechowo i 258/3 obr. Wójtostwo, o długości 0,92 km i nawierzchni gruntowej, stanowiącą dojazd do kaplicy i działek zabudowanych obiektami budowlanymi;
19. droga oznaczona geodezyjnie numerami 6/102, 6/101, 6/100, 5, 6/99, 6/98 obręb Nowy Modlin, o długości 1,93 km i nawierzchni gruntowej, stanowiącą połączenie drogi gminnej nr 240556W z ul. Graniczną oraz stanowiącą dojazd do działek przeznaczonych pod strefę ekonomiczną;
20. droga oznaczona geodezyjnie numerami 2/1, 6/48 obręb Nowy Modlin i 330 obr. Pomiechówek, o długości 1,44 km i nawierzchni gruntowej, stanowiącą połączenie drogi gminnej nr 240568W z ul. Gościnną;
21. droga oznaczona geodezyjnie numerem 15 obręb Nowy Modlin, o długości 0,16 km i nawierzchni brukowej, stanowiącą dojazd do działek zabudowanych obiektami budowlanymi;
22. droga oznaczona geodezyjnie numerem 21 obręb Nowy Modlin, o długości 1,12 km i nawierzchni gruntowej, stanowiącą dojazd do działek przeznaczonych pod strefę ekonomiczną;
23. droga oznaczona geodezyjnie numerami 63, 314/14, 313/32, 314/18 obręb Nowy Modlin, o długości 0,72 km i nawierzchni gruntowej, stanowiącą dojazd do działek przeznaczonych pod strefę ekonomiczną;
24. droga oznaczona geodezyjnie numerami 106, 104/48 obręb Nowy Modlin, o długości 0,13 km i nawierzchni gruntowej, stanowiącą dojazd do cmentarza;
25. droga oznaczona geodezyjnie numerami 103, 104/22, 104/52, 104/33, 87/27 obręb Nowy Modlin, o długości 1,44 km i nawierzchni bitumicznej (0,44 km) i gruntowej (1,00 km), stanowiącą dojazd do działek zabudowanych obiektami budowlanymi;

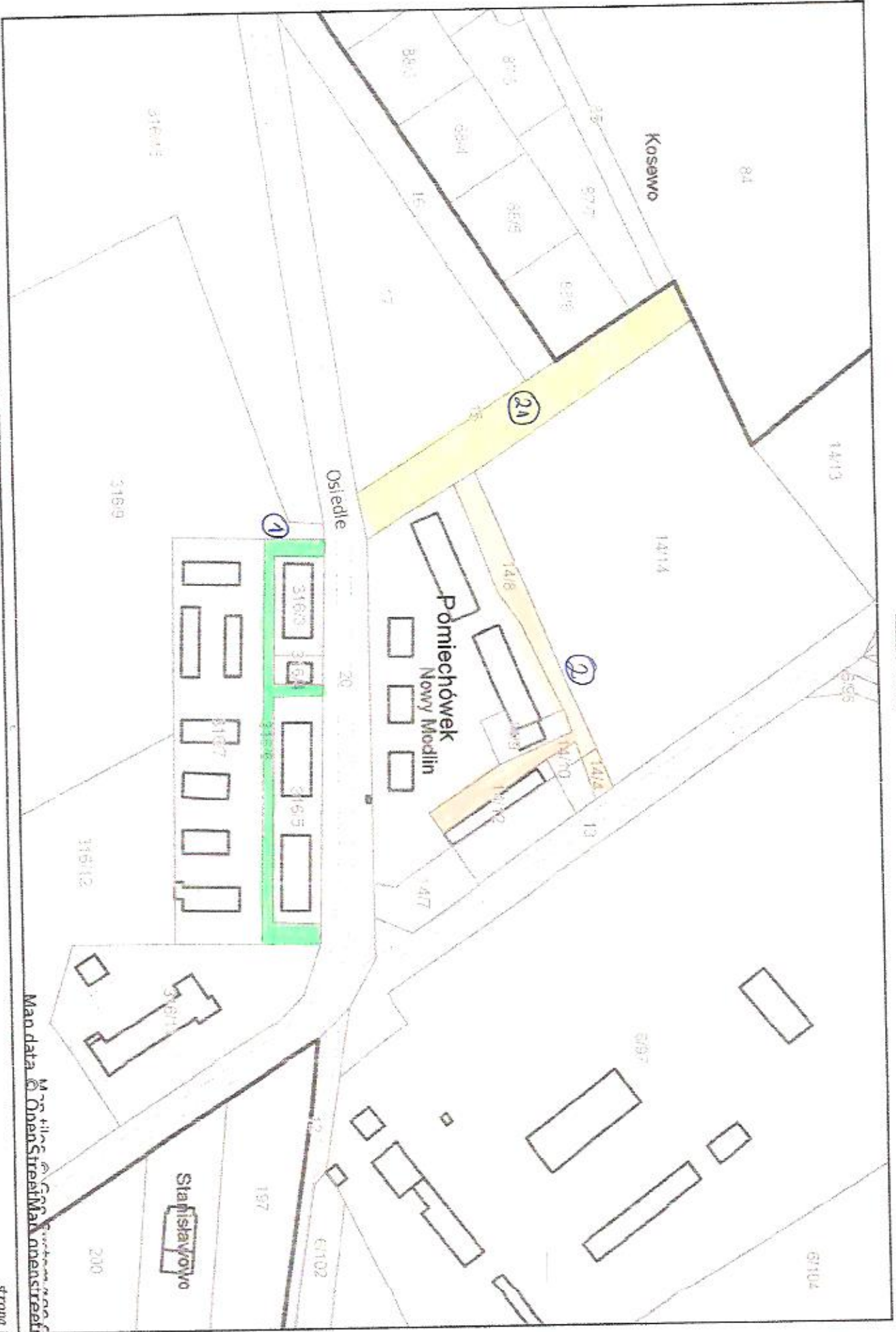

STAROSTA
Magdalena Biernacka

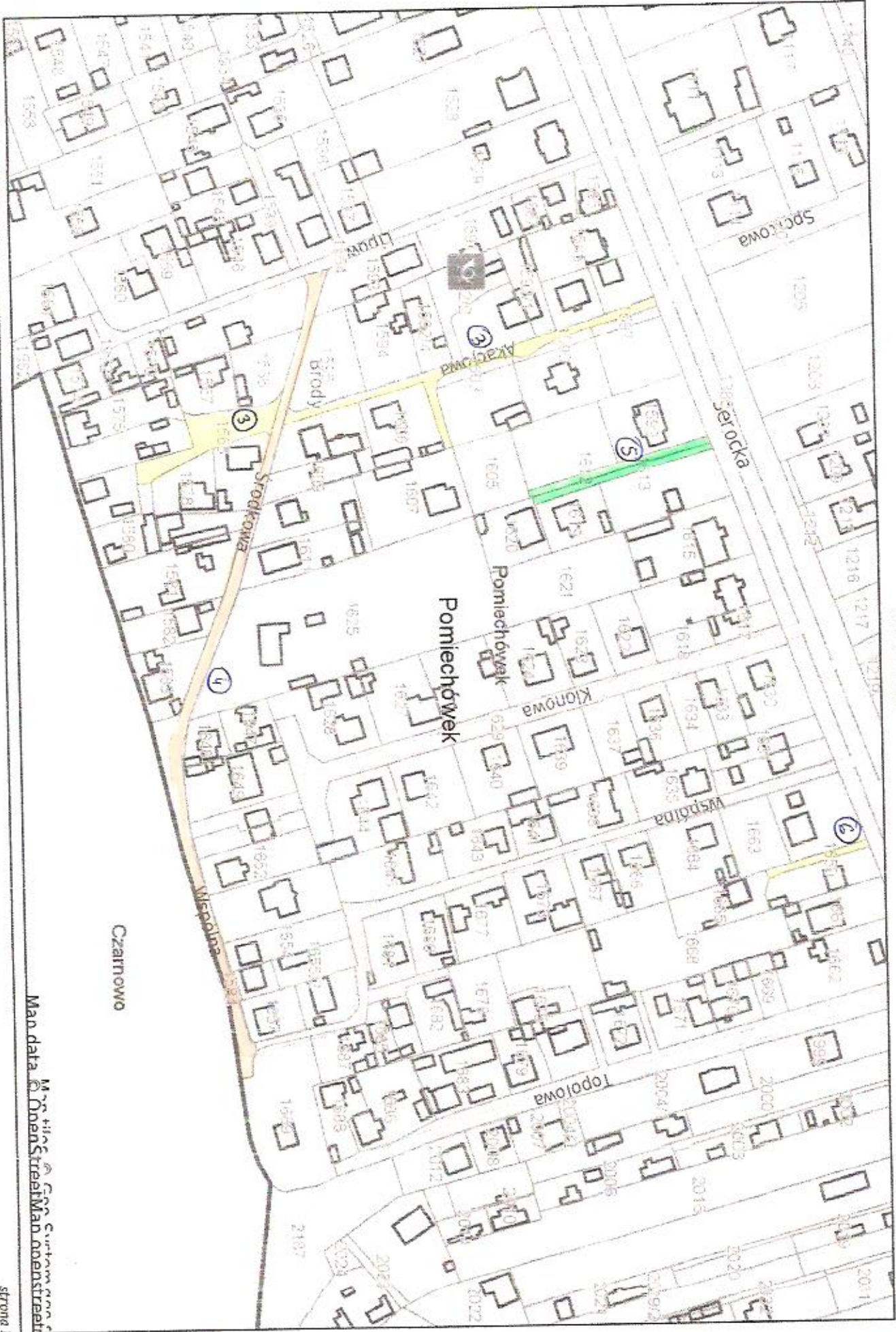
Uzasadnienie

Przedstawiony na mapie przebieg drogi stanowiącej załącznik do uchwały, spełnia kryteria określone w art. 7 ust. 1 ustawy o drogach publicznych i zaliczenia do dróg publicznych kategorii gminnej. Zgodnie z w/w zapisem do dróg kategorii gminnej zalicza się drogi o znaczeniu lokalnym nie zaliczone do innych kategorii, stanowiące uzupełniającą sieć dróg służących miejscowym potrzebom.

ZASTĘPCA KIEROWNIKA
Wydziału Inwestycji i Drog Powiatowych
Dariusz Bagński

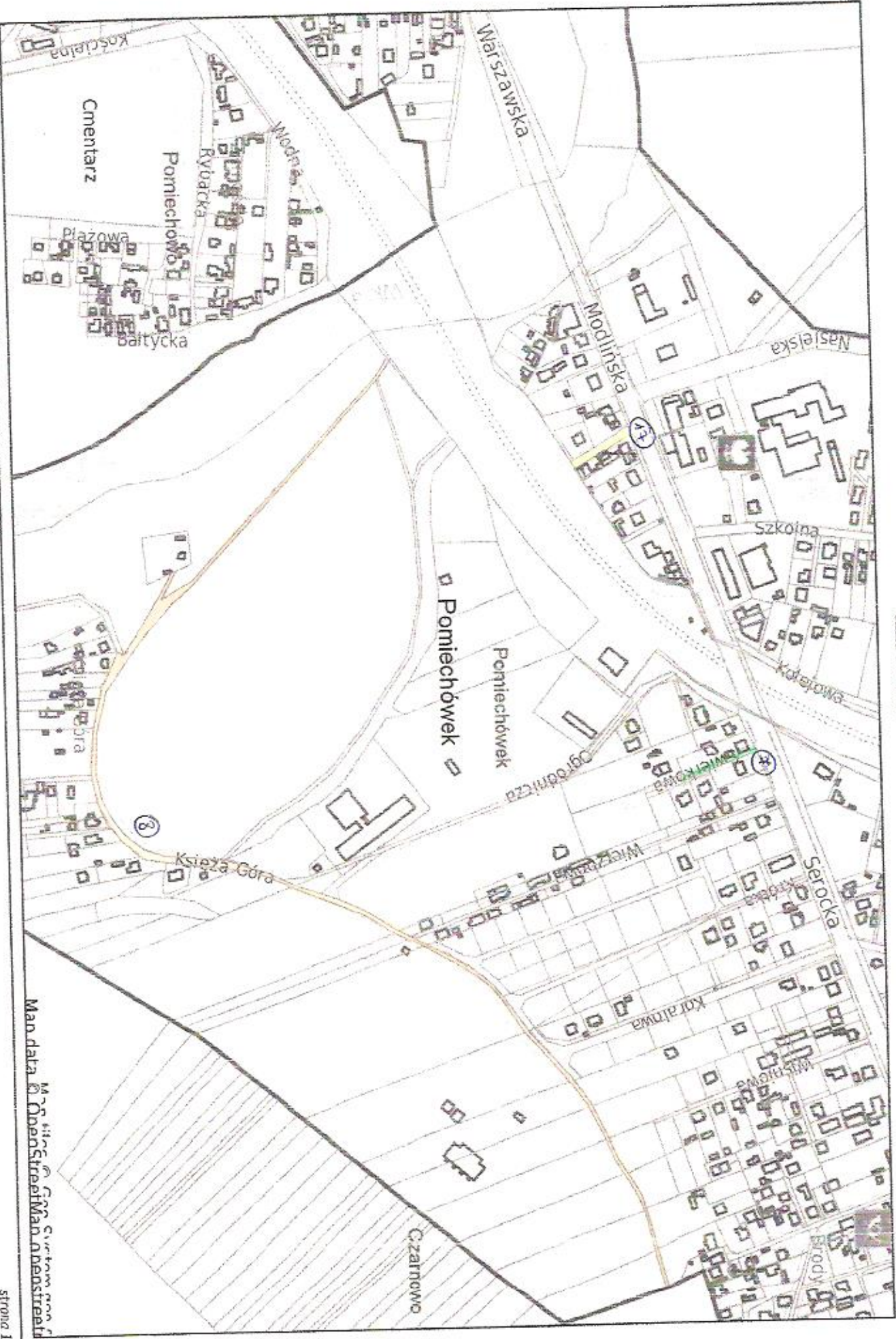
Załącznik nr 2 do uchwały nr 103/2015
Zarządu Powiatu z dnia 09.09.2015r.





System Informacji Przestrzennej Powiatu Nowodworskiego
skala 1 : 5000

Załącznik nr 4 do Uchwały nr 103/2015
Zarządu Powiatu z dnia 16.09.2015r



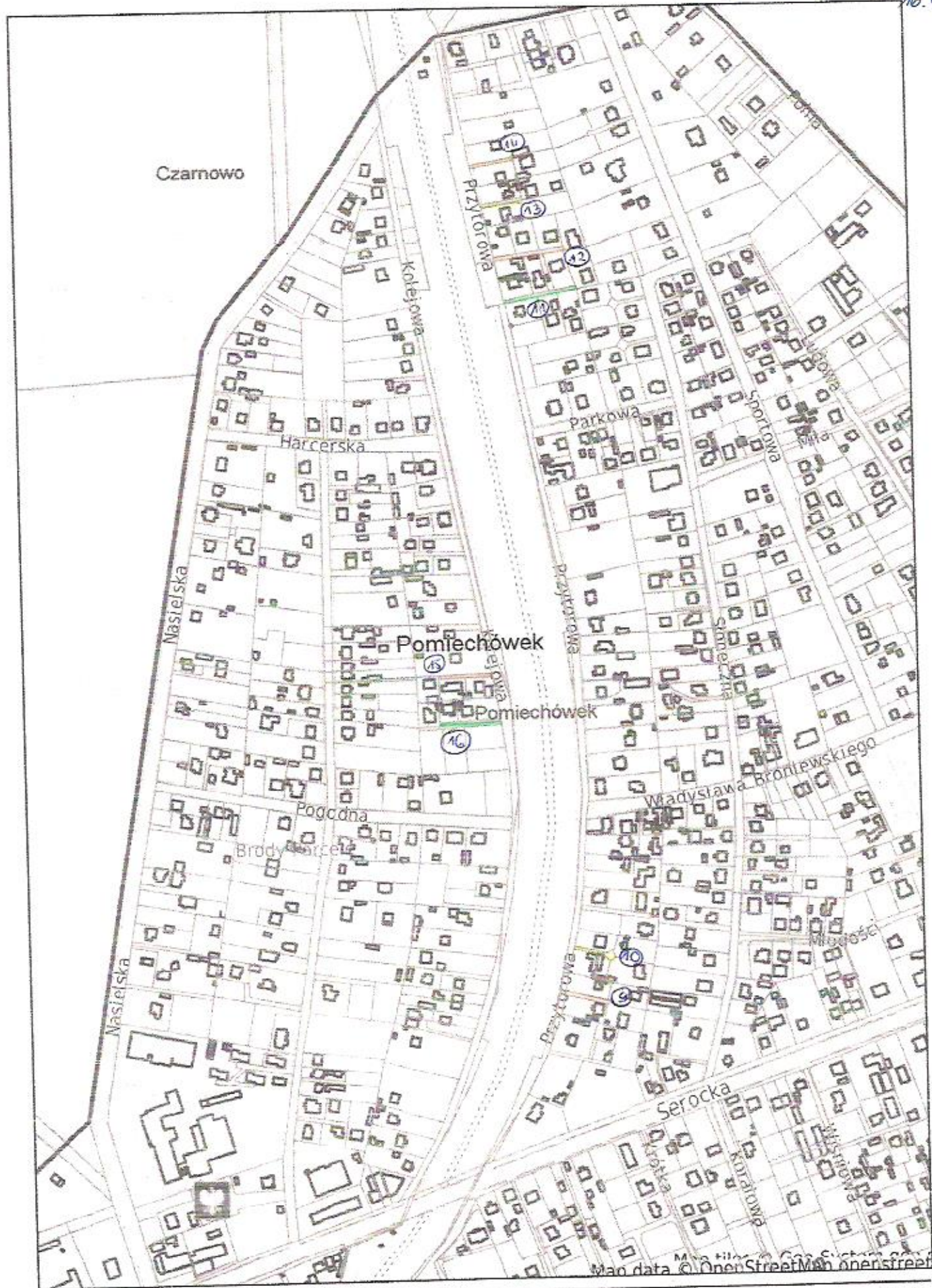
Map data © OpenStreetMap contributors

Załącznik nr 5 do Uchwały nr 103/2015

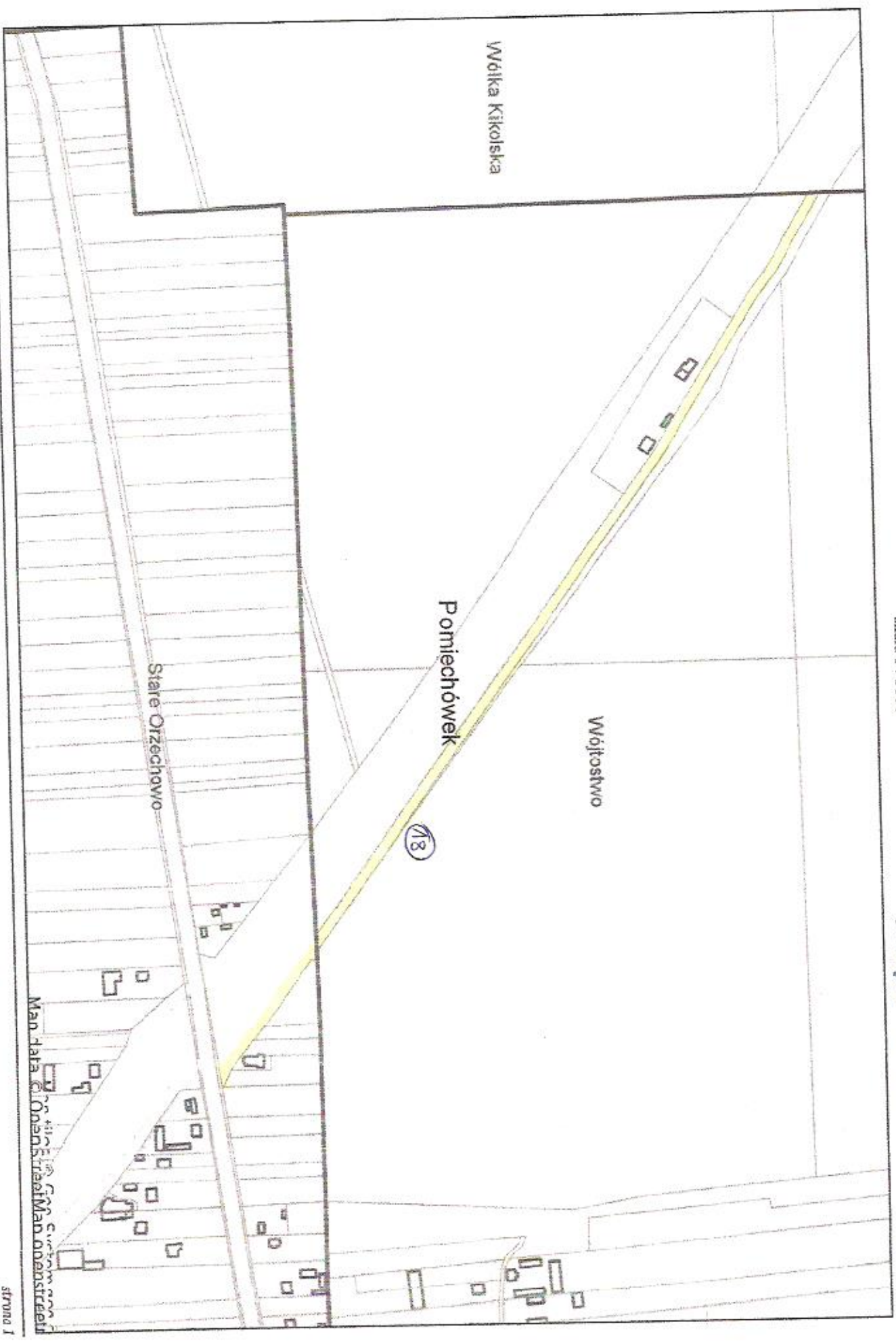
System Informacji Przestrzennej Powiatu Nowodworskiego

skala 1 : 5000

Zarysu Powiatu z dnia 16.09.2015



Załącznik nr 6 do uchwały nr 109/2015
Sejmiku Powiatu z dnia 16.03.2015r



Załącznik nr 7 do uchwały nr 103/2015

System Informacji Przestrzennej Powiatu Nowodworskiego Zarządu Powiatu z dnia 16.09.2015 r

skala 1 : 5000

